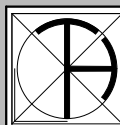
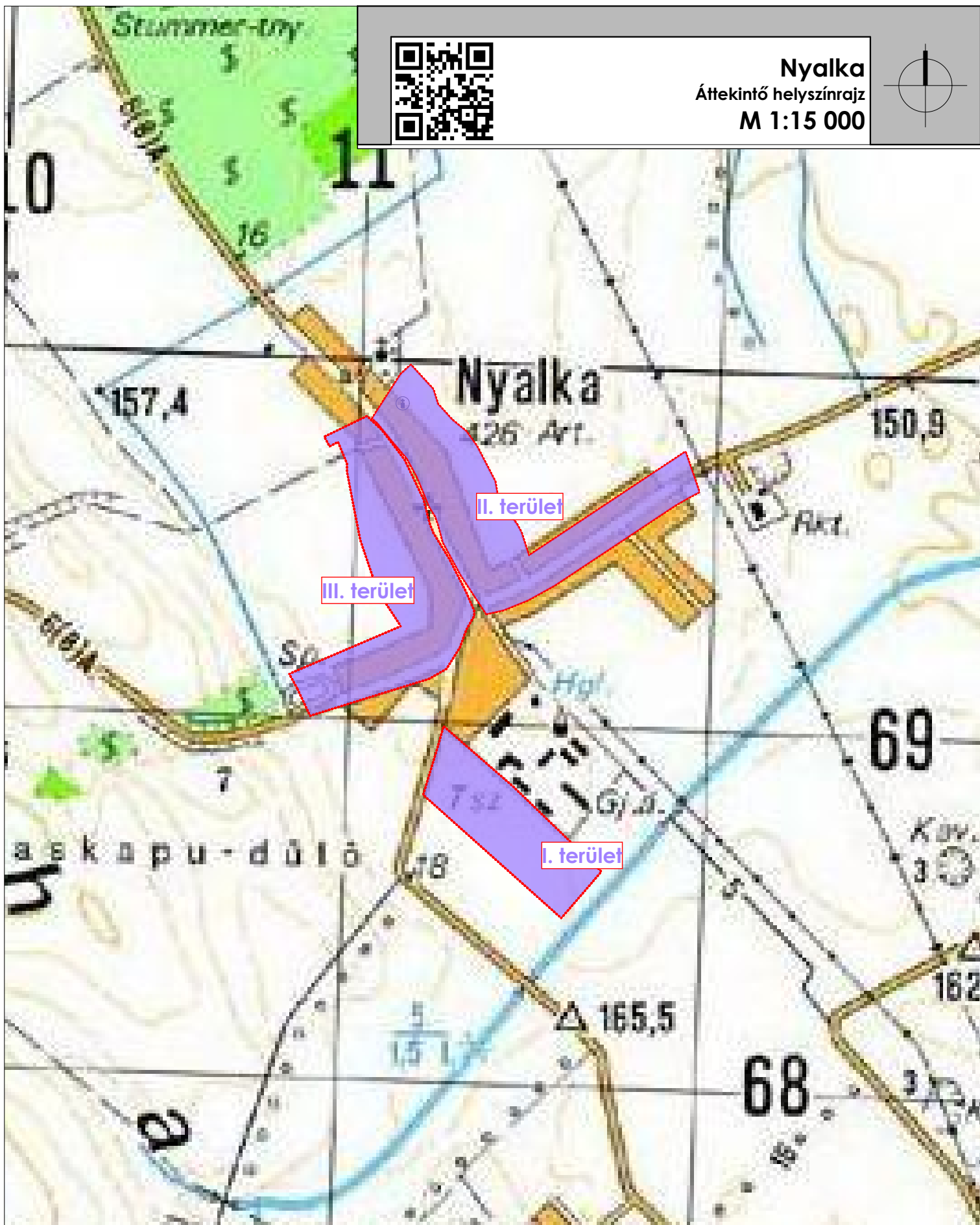
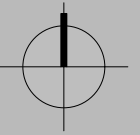




**Nyalka**  
 Áttekintő helyszínrajz  
 M 1:15 000



Rajz megnevezése:	<b>Áttekintő helyszínrajz</b>	Dátum:	<b>2018. november</b>
Megrendelő:	<b>Nyalka Község Önkormányzata</b> 9096 Nyalka Kossuth u. 54.	Munkaszám:	<b>TH-18-02-17</b>
Munka megnevezése:	<b>Nyalka Településrendezési Termódósítás</b>	Rajzszám:	<b>Á-1</b>
Felelős tervező:	<b>Németh Géza</b> T-1 08-0065/2008	Társ tervező:	<b>Leitner Attila</b> E-3 08-0386/2005
Munkatárs:	<b>Borosné Kovács Marina</b>	Lépték:	<b>M 1:15 000</b>

**ÉPÍTÉSZ TERVEZŐ, ÉPÍTŐIPARI SZOLGÁLTATÓ ÉS KERESKEDELMI KFT.**  
 e-mail:telepulesterv@ter-halo.hu Iroda: 9024 Győr, Babits Mihály út 17/A Tel./Fax:06/96-519-321

Megjegyzés: Készült az állami alapadatok felhasználásával.

Kódkezelőtervező	<b>Bogár Zolt</b> K-16-1/08-0102
Energia és Vízhőközmű tervező	<b>Horváth Ervin</b> TE-1 18-0033 TV-1 18-0033
Tűztervező	<b>Szűcs Gábor</b> TK/1 05-0480